



DEPARTEMENT DES ALPES DE HAUTE-PROVENCE  
Commune de CUREL

**Plan Local d'Urbanisme**

- 1 Rapport de présentation
- 2 PADD
- 3 Orientations d'aménagement
- 4 Règlement
- 5 Documents graphiques
- 6 Annexes

S/1 Plan de zonage

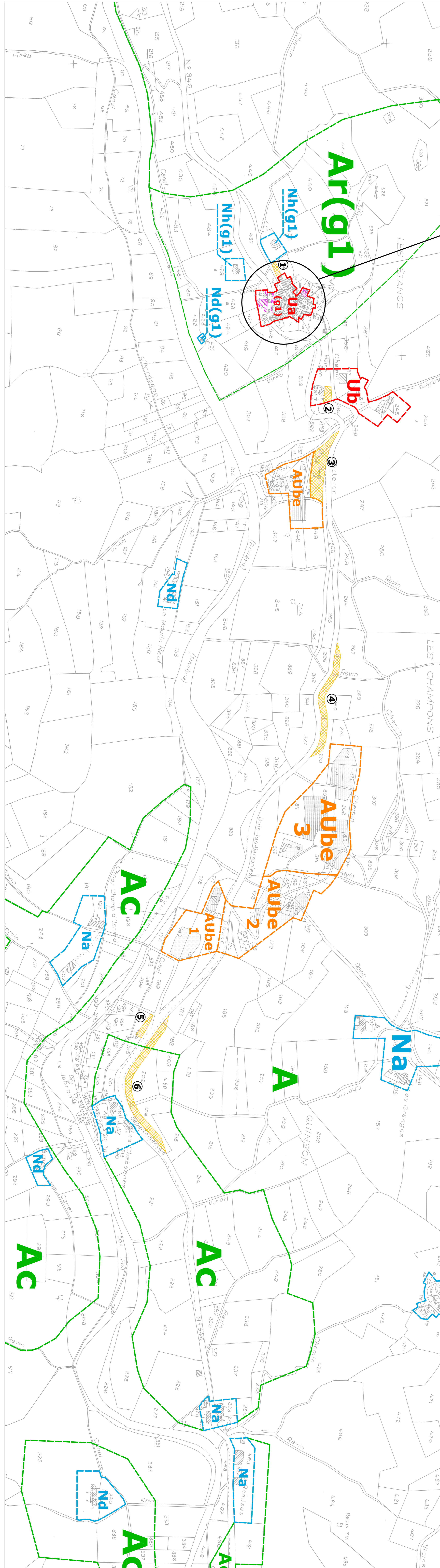
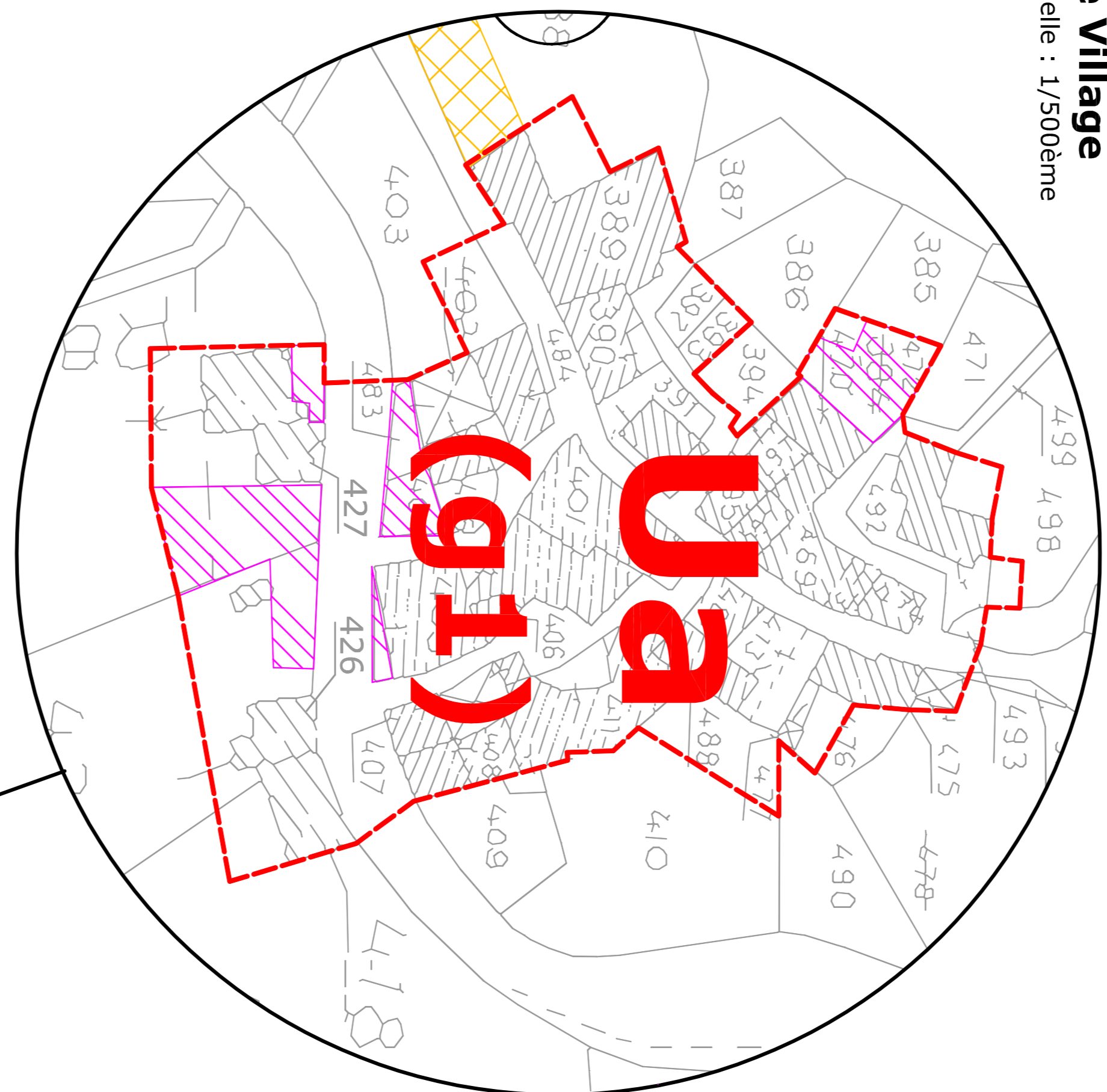
ÉLABORATION  
Approuvé par délibération en conseil municipal le 23 Septembre 2006 et 6 Juin 2007  
La Mairie

Echelle : 2/500ème



**Le Village**

Echelle : 1/500ème

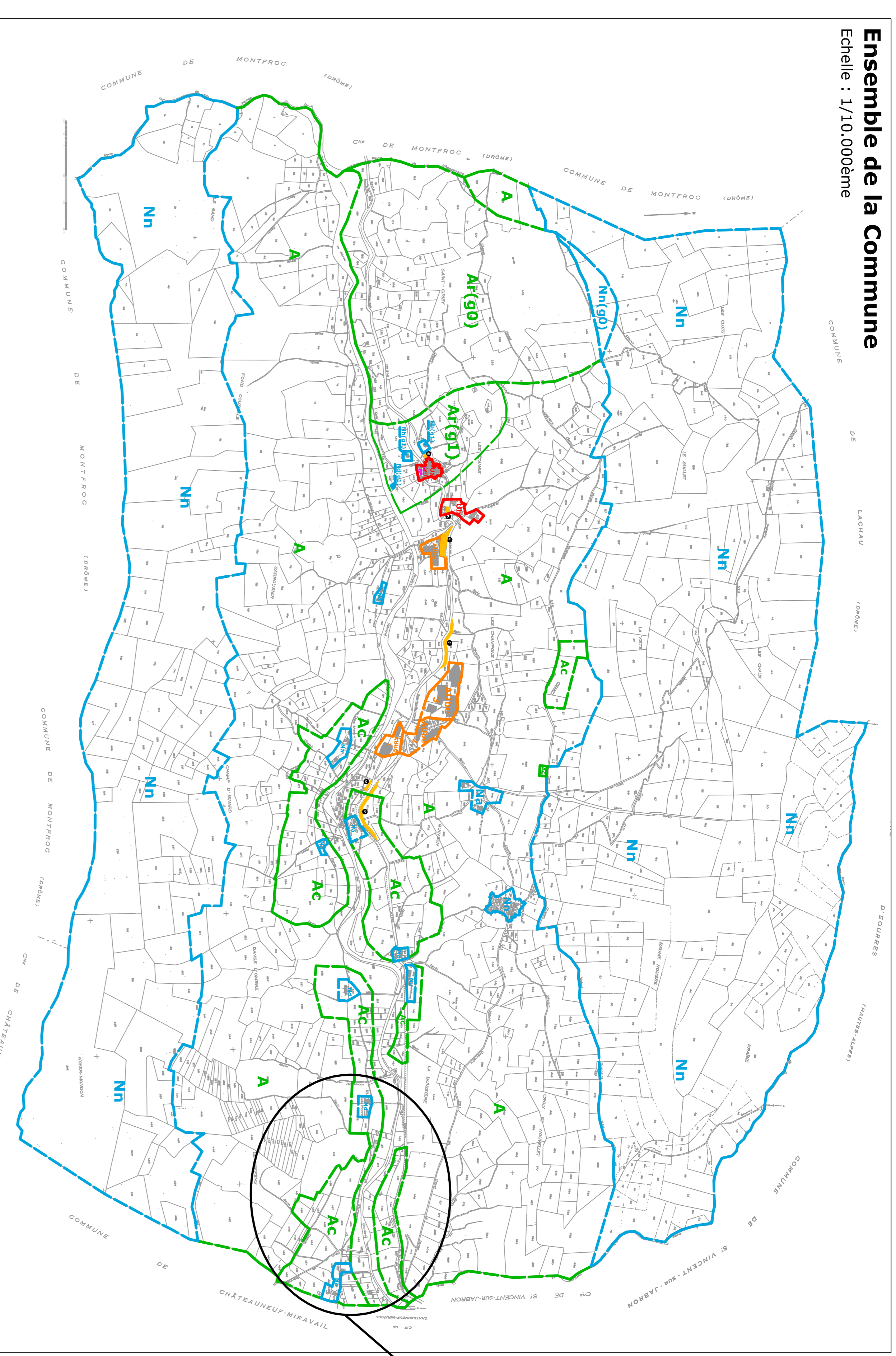


**LEGENDE**

	<b>Ua</b> Centre de village ancien
	Ua(g) : Zone soumise à des glissements de terrain
	<b>Ub</b> Zone Urbainisée - Habitat périurbain
	<b>Aube</b> Zone à Urbaniser d'habitat non continu nécessitant des équipements
	<b>A</b> Zone Agricole
	<b>AC</b> Zone Agricole constructible
	<b>Ar</b> Zone Agricole soumise à risques
	Ar(g) : Zone soumise à des glissements de terrain
	<b>Ni</b> Zone d'habitat
	Ni(g) : Zone soumise à des glissements de terrain
	<b>Nd</b> Zone où le changement de destination d'un bâtiment est autorisé
	Nd(g) : Zone soumise à des glissements de terrain
	<b>Na</b> Zone d'habitat ancien
	<b>Na</b> Zone Naturelle à protéger
	Na(g) : Zone soumise à des glissements de terrain
	<b>Emplacement réservé</b>
	<b>Zone non constructible</b>
	<b>Emprise maximale de construction</b>

**Ensemble de la Commune**

Echelle : 1/10.000ème



**Clos Nouveau et Savacane**

Echelle : 1/2.500ème

