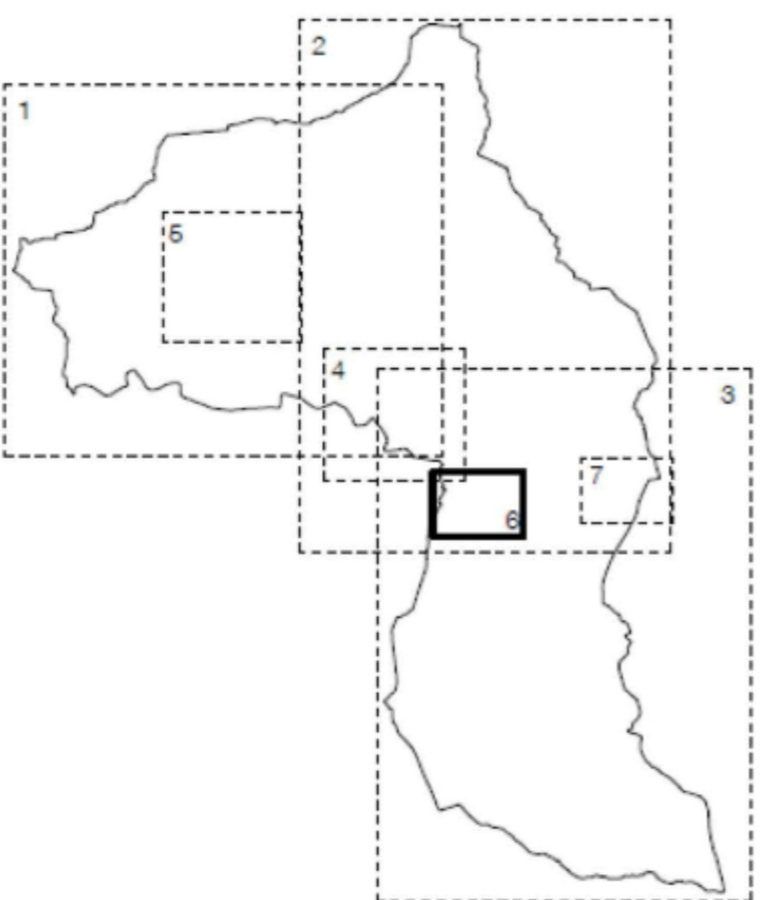


Département des Alpes de Haute-Provence

Commune de Saint Vincent sur Jabron

P.L.U.
(Plan Local d'Urbanisme)












Plan de Zonage Frémézon








5.6

Echelle : 1/2500

Projet arrêté par délibération du Conseil Municipal du :	Révisions / modifications :	Mises à jour du document :
13 / 07 / 2019		
Approuvé par délibération du Conseil Municipal du :		

Légende :

-  UA : Zone urbaine du coeur du village
-  UC : Zones urbaines d'extensions lâches du village et hameaux
-  AU1 : Zones à urbaniser d'habitat, d'équipements et de services
-  AUE : Zone à urbaniser pour l'accueil d'activités artisanales
-  A1 : Zones agricoles protégées inconstructibles
-  A2 : Zones agricoles où les bâtiments d'exploitation sont admis
-  N : Zones naturelles
-  Np : Secteurs naturels identifiant les espaces pastoraux
-  Npr : Secteurs naturels de protection renforcée

-  Elément (grande surface) à protéger au titre de l'article L.151-19 du CU
-  Emplacement réservé pour voirie publique, ouvrage public, installation d'intérêt
-  Emprise maximale de construction en zone UC
-  Espace boisé classé
-  Secteur comportant des orientations d'aménagement et de programmation (OAP)
-  Servitude de périmètre (validité : 5 ans) d'attente de projet d'aménagement glob
-  Zone humide à préserver

- ☆ Elément (ponctuel) à protéger au titre de l'article L.151-19 du CU
- Ruine ou bâtiment isolé identifié dans la liste en annexe n°2 du règlement

