


Département des Alpes de Haute-Provence

Commune de Saint Vincent sur Jabron



P.L.U.

(Plan Local d'Urbanisme)

6.3.5

ZNIEFF 04-100-154 / 930012741
ZNIEFF 04-100-155 / 930012706
ZNIEFF 04-145-100 / 930020053
ZNIEFF 04-146-100 / 930020052
ZNIEFF 04-146-152 / 930012742
ZNIEFF 04-146-153 / 930020375

Projet arrêté par délibération
du Conseil Municipal du :

13 / 07 / 2019

Approuvé par délibération
du Conseil Municipal du :

Révisions / modifications :

Mises à jour du document :

Equipements, zones protégées et d'inventaire sur St Vincent sur Jabron

Captages AEP

- ◆ Existants
- ◆ Projets
- ◆ Abandonnés

□ Périmètre de protection

● Station d'épuration

■ Forêt de protection (servitude A7)

ZNIEFF

■ type 1

■ type 2

■ géologiques

NATURA 2000

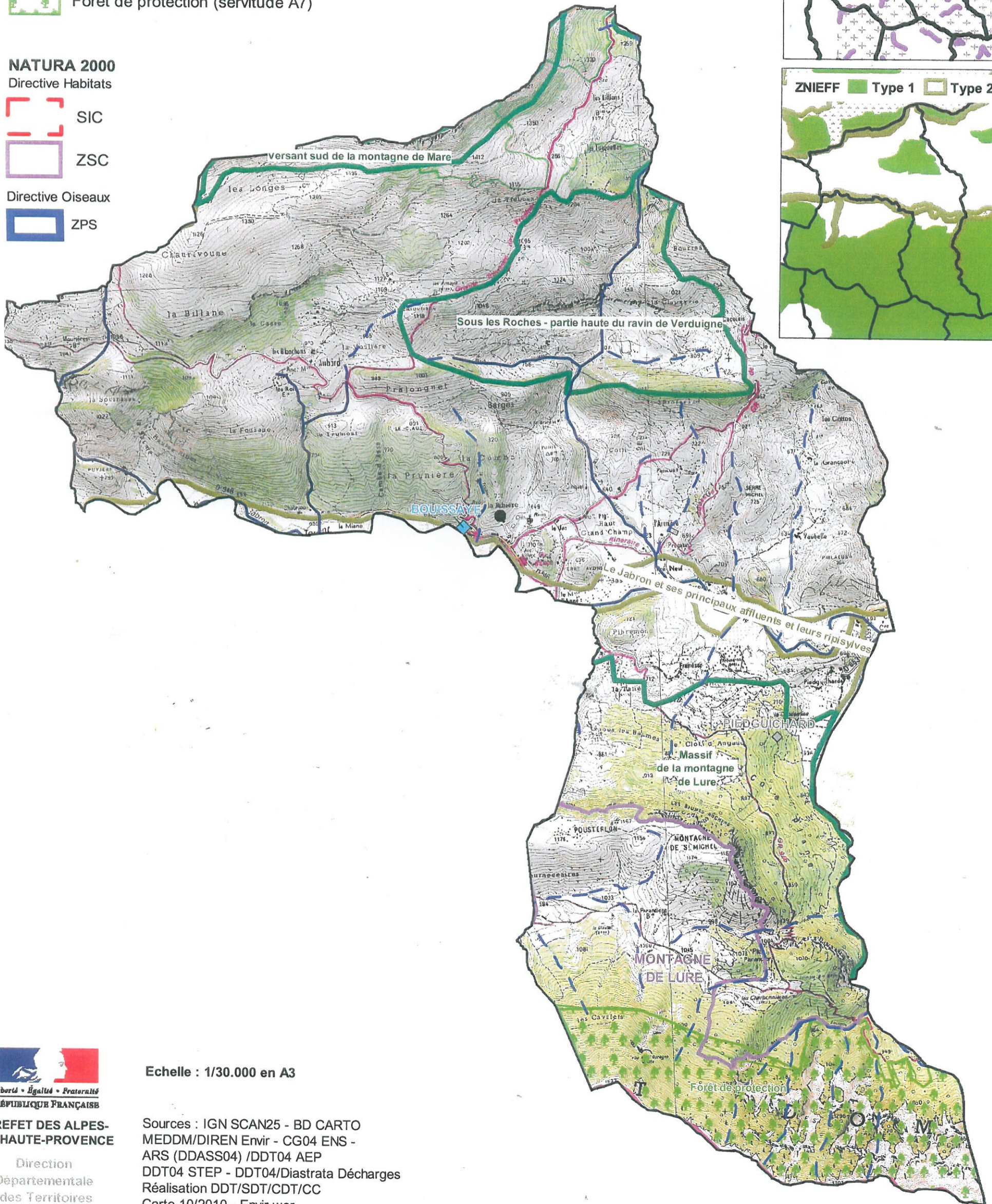
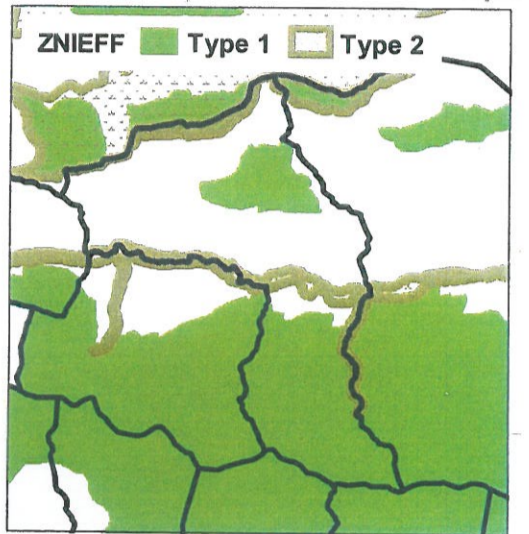
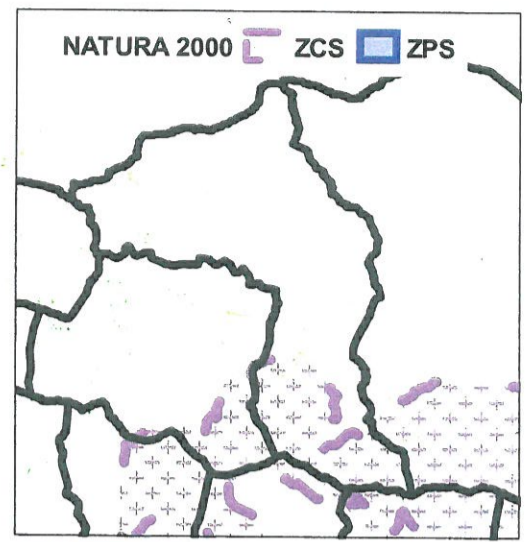
Directive Habitats

□ SIC

□ ZSC

Directive Oiseaux

□ ZPS



PREFET DES ALPES-DE-HAUTE-PROVENCE

Direction Départementale des Territoires

Echelle : 1/30.000 en A3

Sources : IGN SCAN25 - BD CARTO
 MEDDM/DIREN Envir - CG04 ENS -
 ARS (DDASS04) /DDT04 AEP
 DDT04 STEP - DDT04/Diastrata Décharges
 Réalisation DDT/SDT/CDT/CC
 Carte 10/2010 - Envir.wor