


Département des Alpes de Haute-Provence

Commune de Saint Vincent sur Jabron



P.L.U.

(Plan Local d'Urbanisme)

6.3.6


Natura 2000 : ZSC FR 9301537

Projet arrêté par délibération du Conseil Municipal du :	Révisions / modifications :	Mises à jour du document :
13 / 07 / 2019		
Approuvé par délibération du Conseil Municipal du :		


NATURA 2000 au 1er juin 2016

Avancement du réseau

Directive Habitats

 ZSC : Zone Spéciale de Conservation

Directive Oiseaux

 ZPS : Zone de Protection Spéciale

Avancement des DOCOB

Directive Oiseaux

 DOCOB en animation


- Site 1519 : DOCOB en animation
- Site 1587 : DOCOB en animation
- Site 2003 : DOCOB en animation
- Site 1546 : absence d'animation

Avancement des DOCOB : tous les DOCOB sont approuvés

Directive habitats

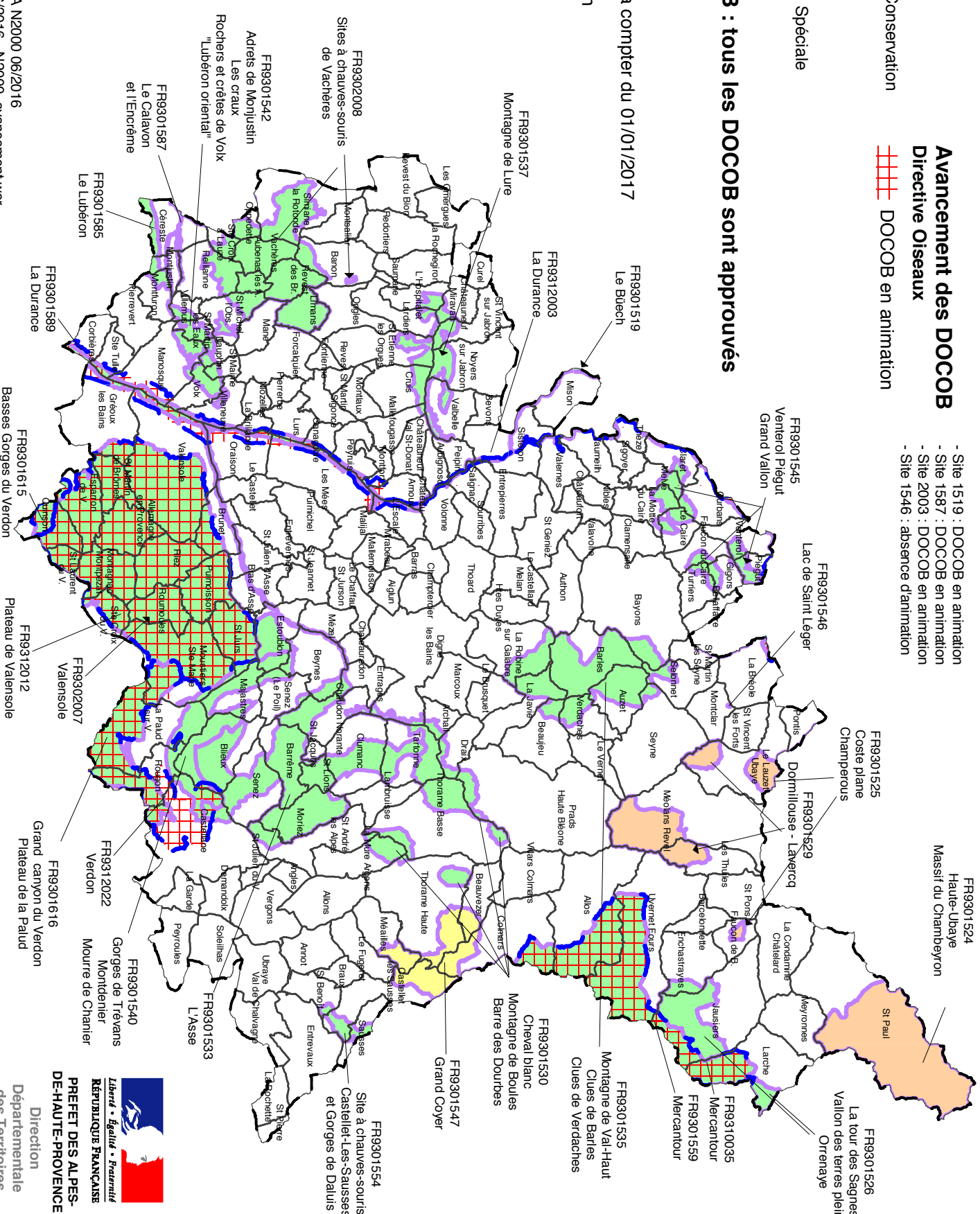
 DOCOB en animation

 DOCOB en animation à compter du 01/01/2017

 DOCOB sans animation

Un Préfet coordonnateur est désigné pour les sites interdépartementaux. Les DOCOB sont réalisés par le département dont le Préfet a été désigné comme coordonnateur.

- Le Préfet des Alpes de Haute-Provence a été désigné pour les sites :
 - "La Durance" (FR9301589) ;
 - "Basses Gorges du Verdon" (FR9301615) ;
 - "Grand Canyon du Verdon - Plateau de La Palud" (FR9301616) ;
- Le Préfet des Hautes-Alpes a été désigné pour le site :
 - "Le Bûech" (FR9301519) ;
- Le Préfet des Alpes Maritimes a été désigné pour le site :
 - "Le Mercantour" (FR9301559) ;
- Le Préfet du Vaucluse a été désigné pour les sites :
 - "Le Catalan et l'Encrême" (FR9301587)
 - "Le Lubéron" (FR9301585) .



Sources : IGN BD CARTO - DREAL PACA N2000_06/2016
Réalisation DDT/SDT/PCAT/CC - Carte 06/2016 - N2000_avancement.wor