


Département des Alpes de Haute-Provence

Commune de Saint Vincent sur Jabron



P.L.U.

(Plan Local d'Urbanisme)

6.4.2

Plans des réseaux

Projet arrêté par délibération du Conseil Municipal du :	Révisions / modifications :	Mises à jour du document :
13 / 07 / 2019		
Approuvé par délibération du Conseil Municipal du :		

Département des Alpes de Haute Provence Commune de Saint Vincent sur Jabron

Schéma directeur d'Eau Potable

PLAN DES RESEAUX D'EAU POTABLE

Planche 1

Maître d'Ouvrage :

Commune de Saint Vincent sur Jabron
Le Village
04200 Saint Vincent sur Jabron
Tél : 04.92.62.00.56 - Fax : 04.92.62.06.50

Bureau d'Etudes :



SAFEGE ENVIRONNEMENT
Aix Metropole
Bâtiment D
30 Avenue Malacrida
13100 AIX EN PROVENCE
Tél : 04.42.93.65.25 - Fax : 04.42.26.52.19

6				
5				
4				
3				
2	01/2006	FM	BR	Deuxième Diffusion
1	03/2005	FM	BR	Première Diffusion
Indice	Date	Etabli par	Approuvé par	Observations / Modifications

ECHELLE : 1/2500

Emetteur

S A F E G E

Numéro

P 0 0 0 1

Indice

2

Département des Alpes de Haute Provence Commune de Saint Vincent sur Jabron

Schéma directeur d'Eau Potable

PLAN DES RESEAUX D'EAU POTABLE

Planche 2

Maître d'Ouvrage :	Commune de Saint Vincent sur Jabron Le Village 04200 Saint Vincent sur Jabron Tél : 04.92.62.00.56 - Fax : 04.92.62.06.50
Bureau d'Etudes :	 SAFEGE ENVIRONNEMENT Aix Metropole Bâtiment D 30 Avenue Malacrida 13100 AIX EN PROVENCE Tél : 04.42.93.65.25 - Fax : 04.42.26.52.19

6				
5				
4				
3				
2	02/2006	FM	BR	Deuxième Diffusion
1	03/2005	FM	BR	Première Diffusion
Indice	Date	Etabli par	Approuvé par	Observations / Modifications

ECHELLE : 1/2500

Emetteur

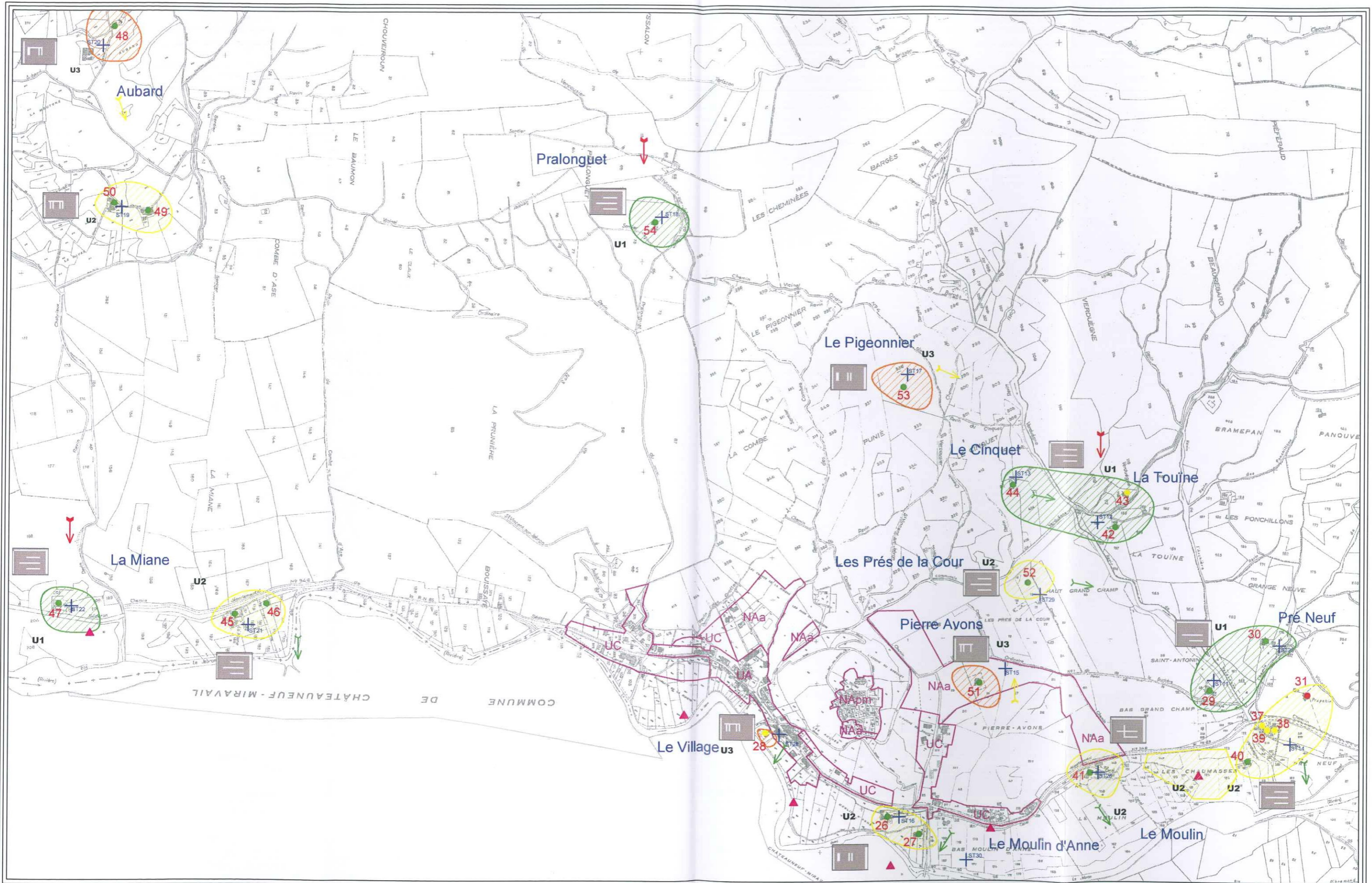
S	A	F	E	G	E
---	---	---	---	---	---

Numéro

P	0	0	0	2
---	---	---	---	---

Indice

2



Carte d'aptitude des sols
et contraintes environnementales
à l'assainissement non collectif

Commune de St Vincent sur Jabron
Département des Alpes de Haute Provence

Réalisé par: PDE	G2C environnement	
Validé par: NBE	Parc d'activité Point Rencontre 13770 Venelles	
Date d'édition: Mars 2006	Tel: 04 42 54 00 68	
Plan A3	Fax: 04 42 54 06 78	
Echelle: 1:8 000		

CONTRAINTE D'HABITAT	
	AUCUNE CONTRAINTES
	CONTRAINTES MINEURES
	PLUS D'UNE CONTRAINTES MAJEURES
	ASSAINISSEMENT NON COLLECTIF IMPOSSIBLE

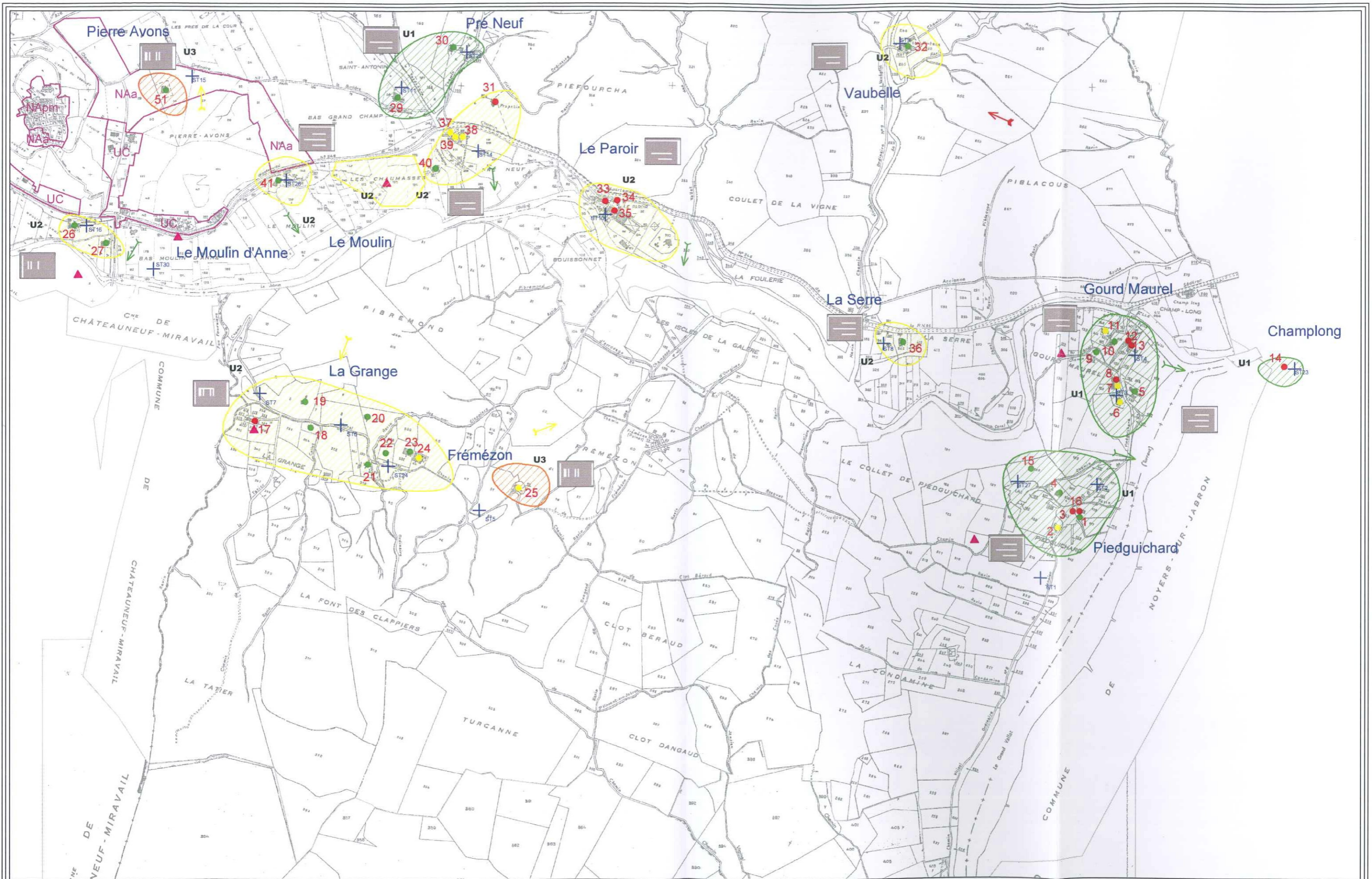
APTITUDE DU SOL	
	TRES FAVORABLE
	PEU FAVORABLE
	DETERIORABLE
	IMPOSSIBLE

FILIERES D'ASSAINISSEMENT	
	BRANCHE D'INFILTRATION SUPERFICIELLE
	LIT FILTRANT A FLUX VERTICAL NON DRAINE
	TERRRE D'INFILTRATION

PENTES	
	FAIBLE PENTE
	MOYENNE PENTE
	FORTE PENTE

SYMBLES	
	IN ENQUETE
	TEST PERMEABILITE
	SONDAGE TARNIERE
	DATE DE SOL (c'Uppart)

URBANISME	
	POS
	UC, NAA
	SECTION POS



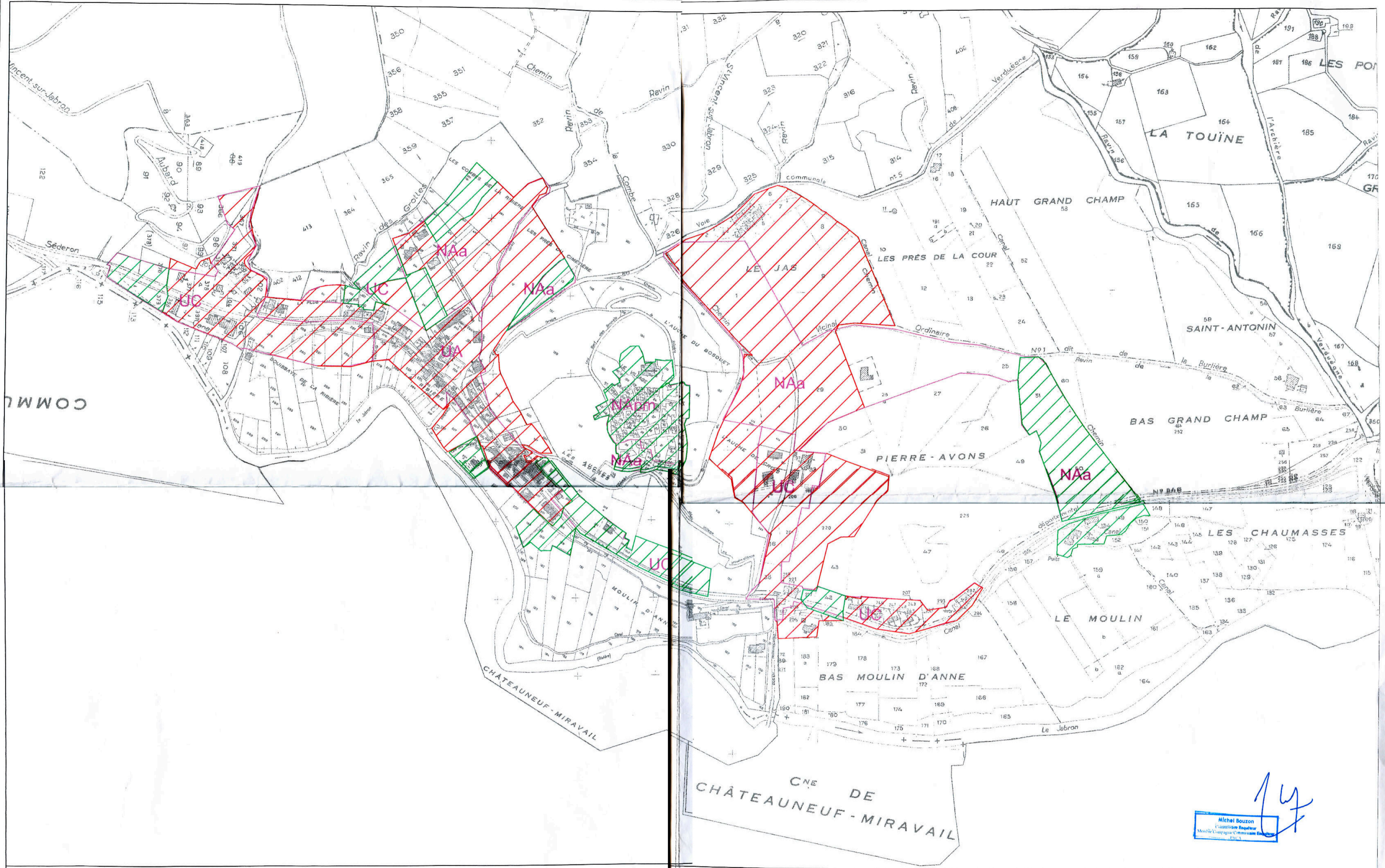
**Carte d'aptitude des sols
et contraintes environnementales
à l'assainissement non collectif**

Commune de St Vincent sur Jabron
Département des Alpes de Haute Provence

	CONTRAINTE D'HABITAT	APTITUDE DU SOL	FILIERES D'ASSAINISSEMENT	PENTES	SYMBLES	URBANISME POS UC, NAA SECTION POS
	● AUCUNE CONTRAINTES	■ TRÈS FAVORABLE	■ TRANCHEE D'INFILTRATION SUPERFICIELLE	← FAIBLE PENTE	○ 02 IN ENQUETE	
	● CONTRAINTES MINIEURES	■ PEU FAVORABLE	■ LIT FILTRANT A FLUX VERTICAL NON DRAINE	→ MOYENNE PENTE	▲ TEST PERMEABILITE	
	● PLUS D'UNE CONTRAINTES MAJEURE	■ DEFAVORABLE	■ TERRE D'INFILTRATION	← FORTE PENTE	+	
● ASSAINISSEMENT NON COLLECTIF IMPOSSIBLE	■ IMPOSSIBLE				U1	UNITÉ DE SOL (cf. rapport)

Réalisé par: PDE
Validé par: NBE
Date d'édition: Mars 2006
Plan A3
Echelle: 1:8 000

G2C environnement
 Parc d'activité Point Rencontre
 13770 Venelles
 Tel: 04 42 54 00 68
 Fax: 04 42 54 06 78



14
 Michel Bouzon
 Commissaire Régional
 Mission Cartographie Communale

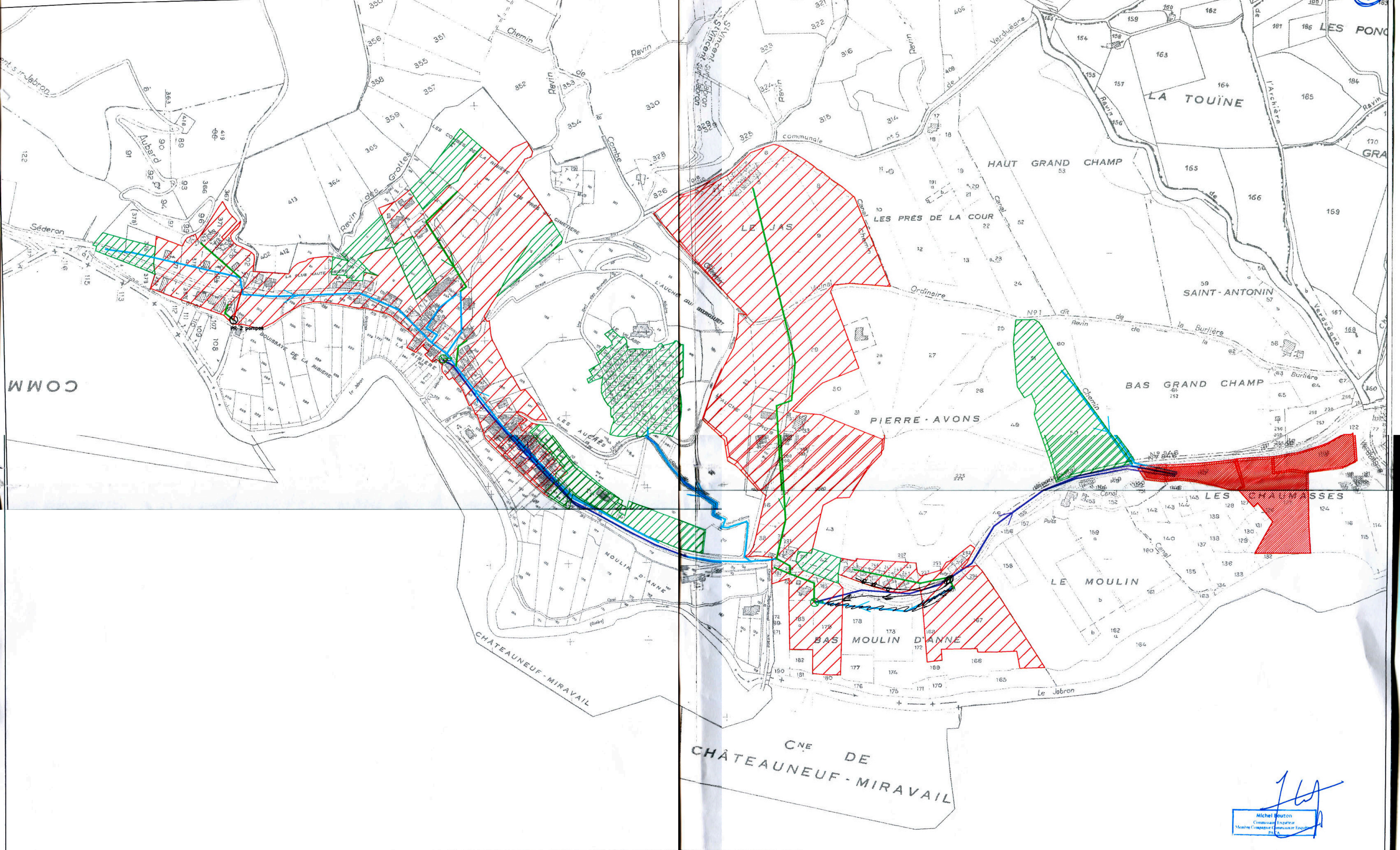
Carte de zonage d'assainissement

	Assainissement collectif actuel
	Assainissement collectif futur
	Assainissement non collectif

UC	P.O.S
----	-------

Commune de St Vincent sur Jabron Département des Alpes de Haute Provence	
Réalisé par: if	G2C environnement
Validé par: pdo	Parc d'activité Point Rencontre 13770 Venelles
Date d'édition: mars 2007	Tel: 04 42 54 00 68
Plan A2	Echelle: 1:2 000
	Fax: 04 42 54 06 78














 Michel Bouzon
 Commissaire Enquêteur
 Membre Commission Commune Enquêteur

Carte de zonage d'assainissement

RESEAUX

	Eaux usées gravitaire existant
	Eaux usées refoulement existant
	Eaux usées gravitaire à créer
	Eaux usées refoulement à créer

 Site d'implantation de la future station d'épuration

	Assainissement collectif actuel
	Assainissement collectif futur
	Assainissement non collectif

Commune de St Vincent sur Jabron
 Département des Alpes de Haute Provence

Réalisé par: dt	G2C environnement
Validé par: pdo	Parc d'activité Point Rencontre
Date d'édition: mars 2007	13770 Venelles
Plan A2	Tel: 04 42 54 00 68
Echelle: 1/5 000	Fax: 04 42 54 06 78

